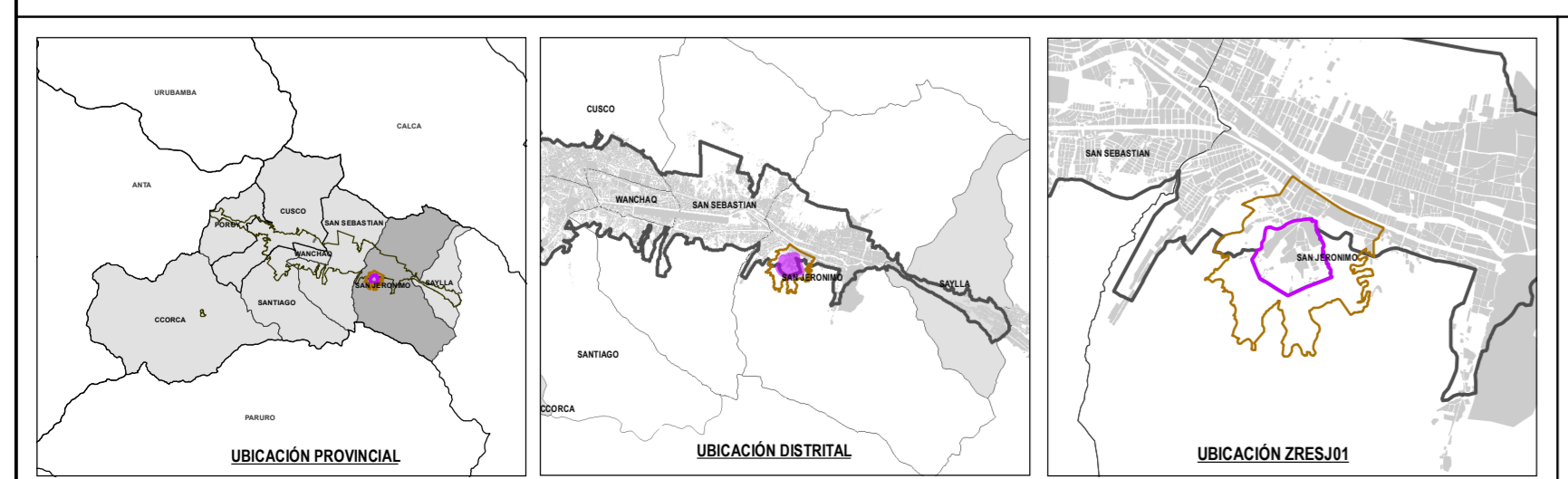
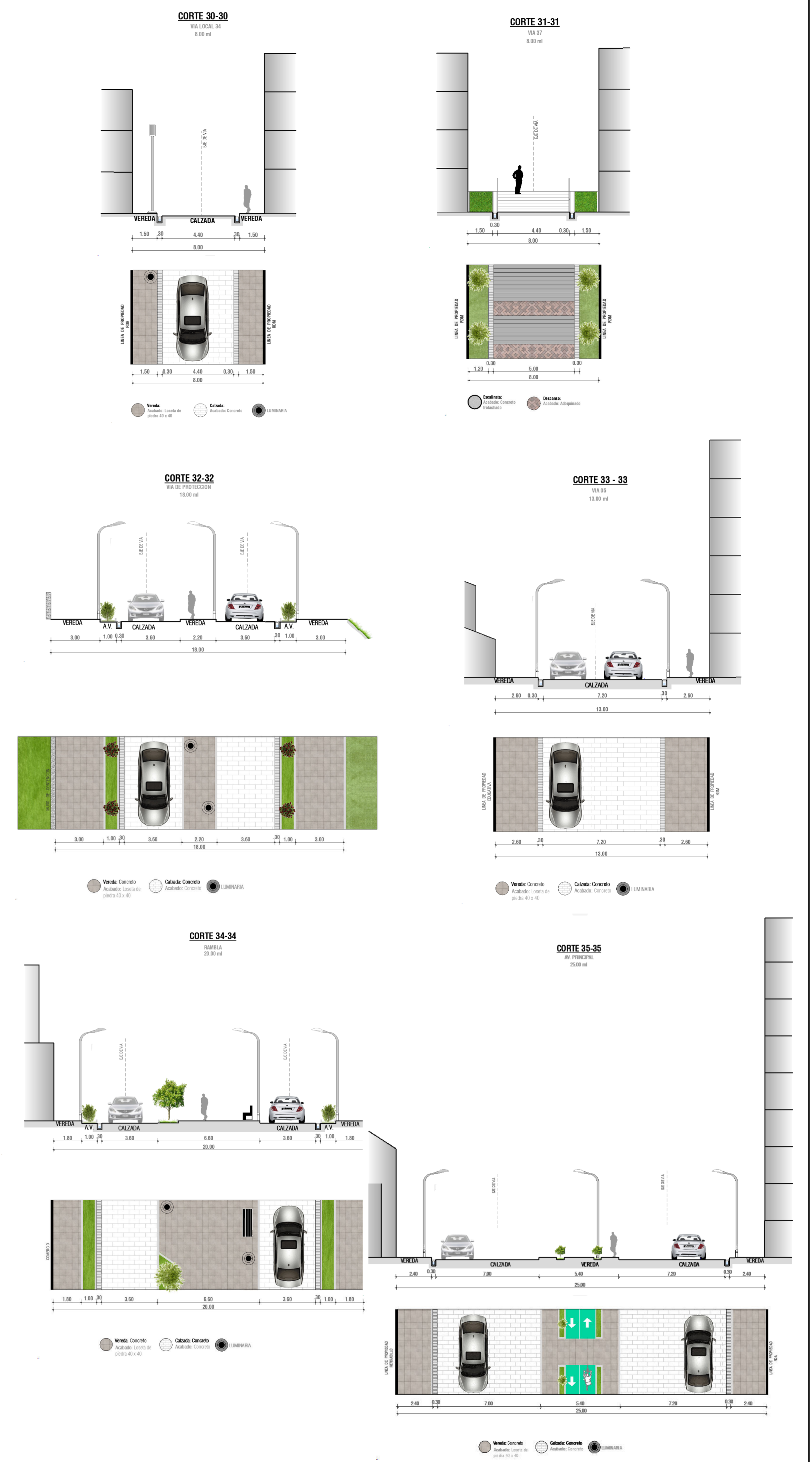
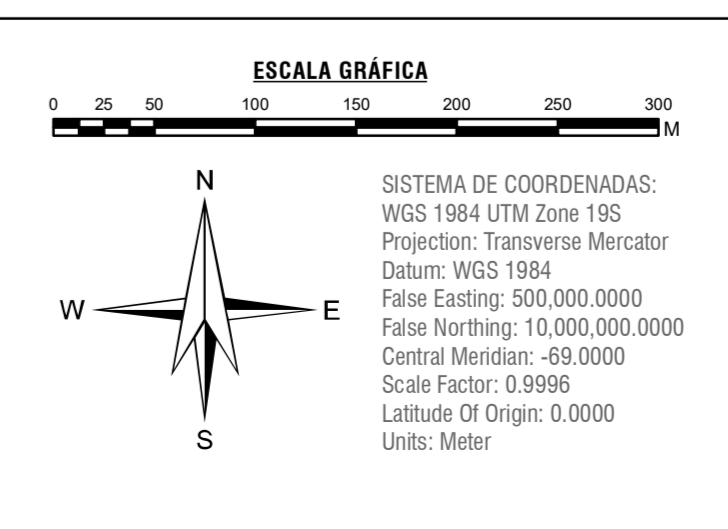


**ESTRUCTURA VIAL**  
1:3,750



**LEYENDA GENERAL**

<ul style="list-style-type: none"> <li><span style="border: 1px solid purple; display: inline-block; width: 15px; height: 10px; margin-right: 5px;"></span> ZONA DE REGLAMENTACION ESPECIAL</li> <li><span style="border: 1px dashed black; display: inline-block; width: 15px; height: 10px; margin-right: 5px;"></span> AMBITO DE INTERVENCION</li> <li><span style="background-color: gray; display: inline-block; width: 15px; height: 10px; margin-right: 5px;"></span> OCUPACION ACTUAL EN EL AMBITO</li> <li><span style="background-color: green; display: inline-block; width: 15px; height: 10px; margin-right: 5px;"></span> AREAS DE APORTE</li> <li><span style="background-color: orange; display: inline-block; width: 15px; height: 10px; margin-right: 5px;"></span> MANZANAS ENTORNO URBANO</li> <li><span style="background-color: purple; display: inline-block; width: 15px; height: 10px; margin-right: 5px;"></span> CONCESION MINERA</li> <li><span style="border-bottom: 1px dashed red; display: inline-block; width: 15px; margin-right: 5px;"></span> FRANJA DE ALTA TENSION</li> <li><span style="border-bottom: 1px solid red; display: inline-block; width: 15px; margin-right: 5px;"></span> CURVA MAYOR</li> <li><span style="border-bottom: 1px solid black; display: inline-block; width: 15px; margin-right: 5px;"></span> CURVA MENOR</li> </ul>	<p><b>JERARQUIA VIAL</b></p> <ul style="list-style-type: none"> <li><span style="border-bottom: 2px solid red; display: inline-block; width: 15px; margin-right: 5px;"></span> VIA ARTERIAL (PDU)</li> <li><span style="border-bottom: 2px solid blue; display: inline-block; width: 15px; margin-right: 5px;"></span> VIA COLECTORA (PDU)</li> <li><span style="border-bottom: 2px solid orange; display: inline-block; width: 15px; margin-right: 5px;"></span> VIA COLECTORA (PDU), PROGRAMADA</li> </ul> <p><b>PROPUESTA VIAL</b></p> <ul style="list-style-type: none"> <li><span style="border-bottom: 2px solid blue; display: inline-block; width: 15px; margin-right: 5px;"></span> VIA COLECTORA</li> <li><span style="border-bottom: 2px solid green; display: inline-block; width: 15px; margin-right: 5px;"></span> VIA LOCAL, PROGRAMADA</li> <li><span style="border-bottom: 2px solid orange; display: inline-block; width: 15px; margin-right: 5px;"></span> PASAJE</li> <li><span style="border-bottom: 2px solid yellow; display: inline-block; width: 15px; margin-right: 5px;"></span> PASAJE, PROGRAMADA</li> </ul>	<p><b>ZONAS DE PROTECCION</b></p> <ul style="list-style-type: none"> <li><span style="background-color: orange; border: 1px solid black; display: inline-block; width: 15px; height: 10px; margin-right: 5px;"></span> ZONA DE INTERVENCION ESPECIAL Y RESTAURACION DE ECOSISTEMAS (ZIERE)</li> <li><span style="background-color: blue; border: 1px solid black; display: inline-block; width: 15px; height: 10px; margin-right: 5px;"></span> ZONA DE PROTECCION DE RECURSO HIDRICO (ZPRH)</li> </ul> <p><b>ZONA PRODUCTIVAS DE USO SOSTENIBLE DE SUELO</b></p> <ul style="list-style-type: none"> <li><span style="background-color: green; border: 1px solid black; display: inline-block; width: 15px; height: 10px; margin-right: 5px;"></span> ZONAS AGRICOLAS</li> <li><span style="background-color: yellow; border: 1px solid black; display: inline-block; width: 15px; height: 10px; margin-right: 5px;"></span> ZONA DE FORESTACION</li> <li><span style="background-color: purple; border: 1px solid black; display: inline-block; width: 15px; height: 10px; margin-right: 5px;"></span> ZONA DE PROTECCION Y CONSERVACION ECOLOGICA (ZPCE)</li> </ul>	<p><b>MEDIDAS ESTRUCTURALES</b></p> <ul style="list-style-type: none"> <li><span style="background-color: gray; border: 1px solid black; display: inline-block; width: 15px; height: 10px; margin-right: 5px;"></span> CONFORMACION</li> <li><span style="background-color: yellow; border: 1px solid black; display: inline-block; width: 15px; height: 10px; margin-right: 5px;"></span> PERFILADO</li> <li><span style="background-color: green; border: 1px solid black; display: inline-block; width: 15px; height: 10px; margin-right: 5px;"></span> GEOMANTA</li> <li><span style="background-color: blue; border: 1px solid black; display: inline-block; width: 15px; height: 10px; margin-right: 5px;"></span> CANAL DE CONCRETO ARMADO</li> </ul>
---	---	---	--



<b>MUNICIPALIDAD PROVINCIAL DE CUSCO</b>		<b>GERENCIA DE DESARROLLO URBANO Y RURAL</b>	
<b>PLAN ESPECIFICO ZRESJ01</b> MEJORAMIENTO Y RECUPERACION DE LAS CONDICIONES DE HABITABILIDAD URBANA EN 41 ZONAS DE REGLAMENTACION ESPECIAL DE LA PROVINCIA DE CUSCO			
<b>ZONA DE REGLAMENTACION ESPECIAL</b>			
<b>ESTRUCTURA VIAL</b>		<b>MP-FC 04-G</b>	
FUENTE: - INEI - POI 2014-2018 CUSCO - POI 2013-2015 CUSCO	ELABORADO POR: GRUPO TECNICO PMH-DRE	ESCALA: 1:3,750	FECHA: OCTUBRE 2021